












## JELMAGYARÁZAT



Tájékoztató elemek:

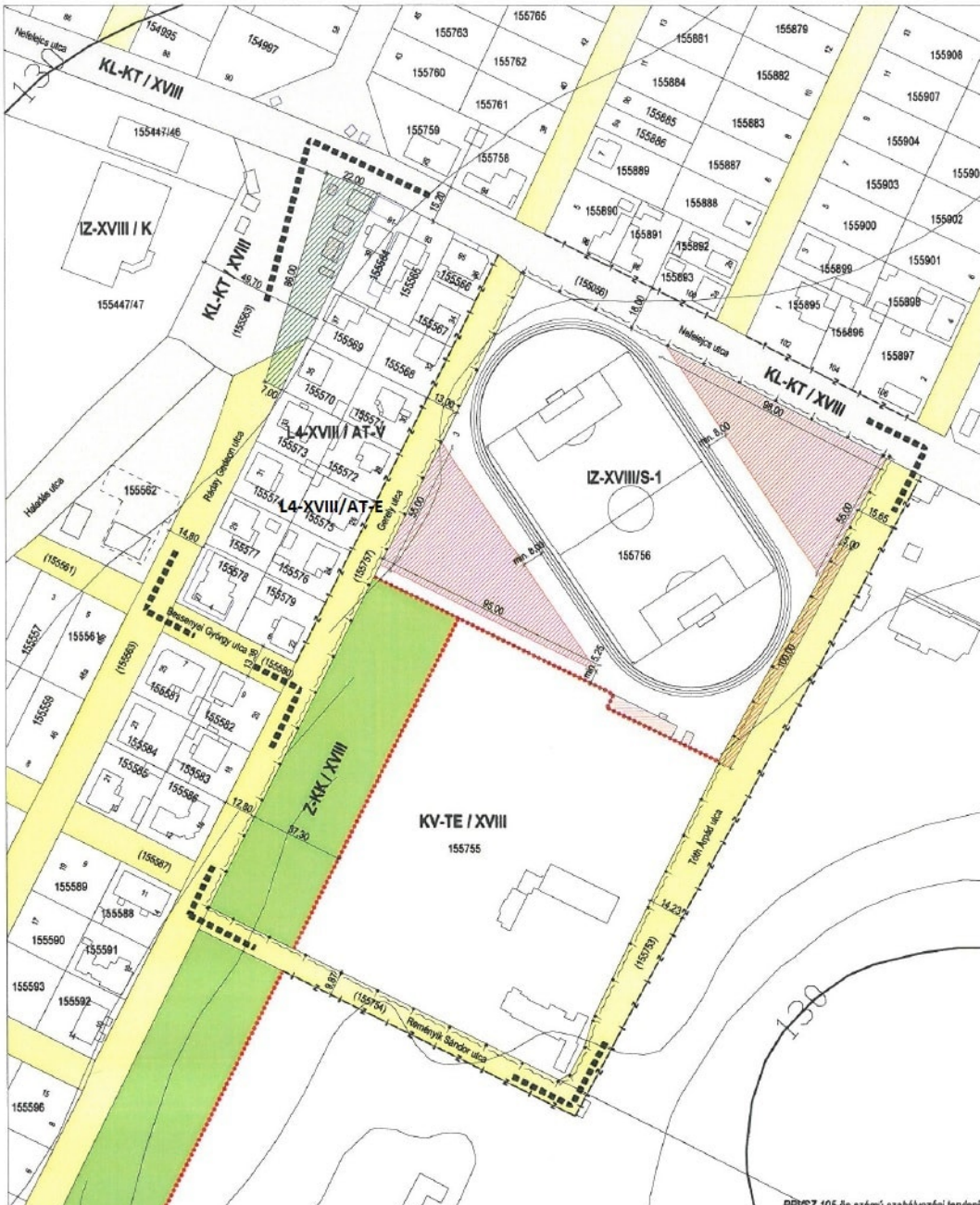
-  Tervezési terület határa
-  Közterületek tájékoztató szélessége
-  Geodéziailag nem bemért épület, építmény határvonalára
-  Nagypályás labdarugó pálya

Kötelező szabályozási elemek:

-  KL-KT / XVIII jelű közlekedési célú közterület
-  Övezetbe nem sorolt közterület
-  Z-KK / XVIII jelű övezet területe
-  Építési övezet határa
-  Építési hely
-  Geotechnikai szakvélemény készítendő
-  Be nem építhető terület (zöldfelület)

Javasolt szabályozási elemek:

-  Bontásra javasolt épület
-  Zajtől védendő terület határa



PPVSZ 105-ös számú szabályozási tervlapja

	<b>KASIB</b>		Mémóri Manager Iroda Kft. Székhely: 1183 Budapest, Őrök út 455. Levélcím: 1675 Budapest, Pf. 166.		Rajzszám: J-5/a	
	Dátum: Budapest XVIII. kerület Pestszentlőrinc Rádai Gedeon utca, Bessenyei György utca, Geregye utca, Szakály utca, Tóth Árpád utca, Nefelejcska utca által határolt terület szabályozási terve					Munkaszám: 1405
	Tervező: 2. számú melléklet Szabályozási terv					Légió: M = 1 : 2000
	Vezető tervező: Zajtócska András TIT: 01-402311	Munkatárs tervező: Zsoltó Éva Emília TIT: 01-402306	Felsővezető: Székely Csaba M: 06-302612	Kelt: 2011. március		

Készült az állami adatok feldolgozásával

105